# SANCTE CRUCIS 2

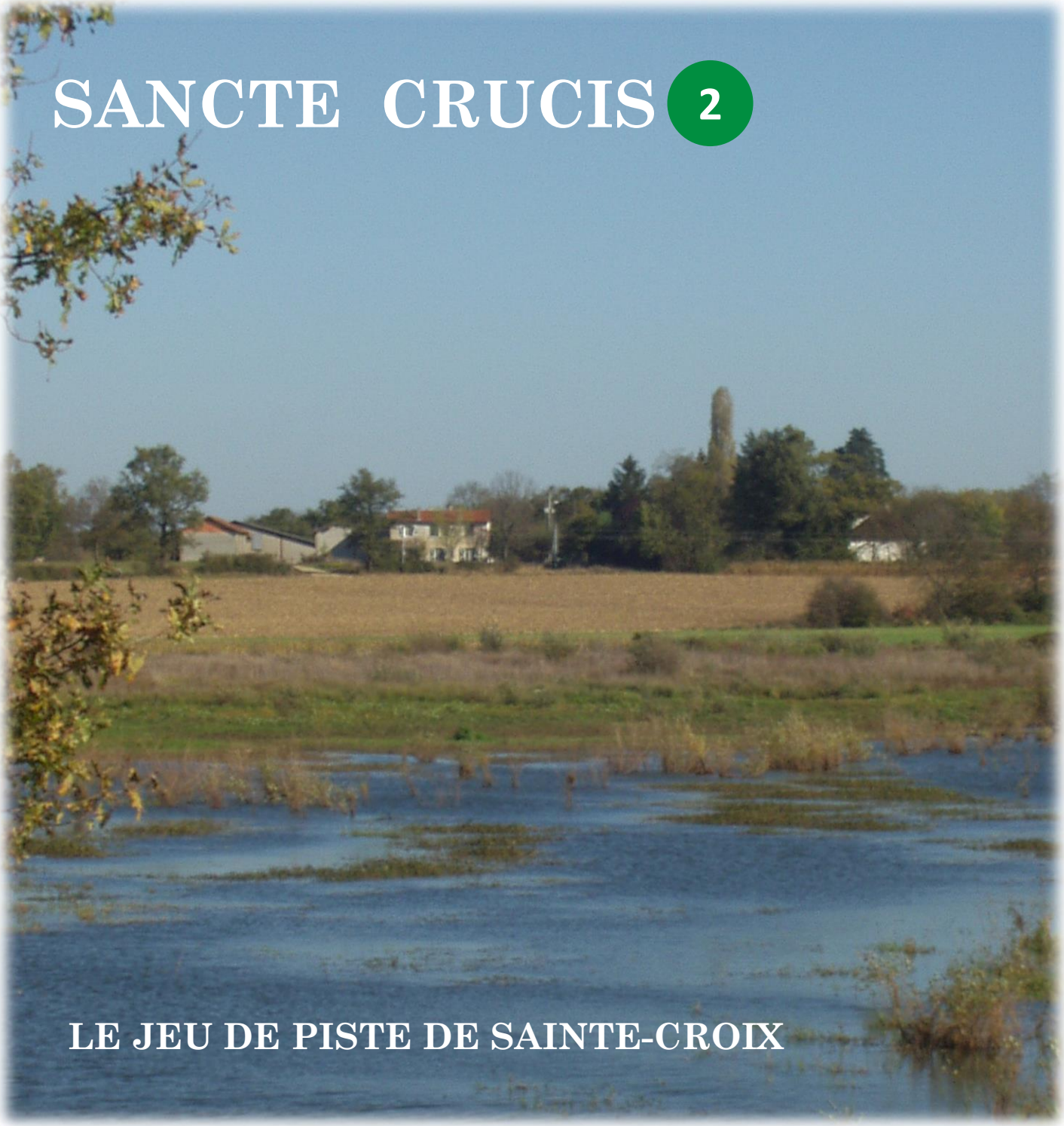

## LE JEU DE PISTE DE SAINTE-CROIX

**Le Plateau Est**

**Durée : 2 heures**

**Distance : 5 km**

# Pour commencer ….

Bonjour à tous !

Notre premier jeu de piste vous proposait de faire un petit tour dans le bourg de Sainte-Croix dans le but de vous en faire découvrir les particularités historiques et urbanistiques.

Avec ce second jeu de piste, nous vous emmenons faire un plus grand tour d'environ 5 kilomètres sur l'un des deux plateaux encadrant le vallon, le plateau Est. Vous découvrirez un autre aspect de la commune, ainsi que son histoire plus ancienne.

La célèbre halle de Sainte-Croix  sera votre point de départ et votre point d'arrivée.

A chacune des étapes, vous pourrez répondre à des questions, grâce à vos observations ou en lisant la documentation que vous trouverez dans le second feuillet ci-joint avec la carte du parcours.

Un conseil: avant d'aborder chaque étape, lisez les questions qui s'y rapportent !  Autre conseil: suivez bien l'ordre  des numéros du plan.

Lorsque vous aurez terminé, vous pourrez vérifier vos réponses:
- en allant les consulter dans la boite à livres (la jolie cabine téléphonique toute bleue qui se trouve à quelques mètres de la halle),
- ou en vous rendant sur: www.commune-sereine.fr, à la rubrique « Jeu de piste ».

Et maintenant … 3, 2, 1, partez !

Bonne balade et belles découvertes !

Comm'une Sereine
- Sainte-Croix -

PS : avez-vous aussi fait le parcours Sancte Crucis 1 ?

# LA DOCUMENTATION

## 1. Le sentier de la Cassière



Voici un texte-souvenir écrit par Madame Georges, une ancienne habitante de Sainte-Croix: « Benoit habitait sur le plateau, dans une petite maison, humble demeure, à l'emplacement actuel du Lotissement du Château, et c'est par la Cassière du cimetière qu'il rejoignait l'école.
L'école… qu'il n'aimait guère, et qui le lui rendait bien en le torturant avec les « GUE ». Il ânonnait tant bien que mal les lettres de l'alphabet comme les petits enfants les prononçaient alors: A – BE – CE – DE … mais le « GUE » ! !
L'instituteur, Monsieur Briguet, l'encourageait à s'appliquer et lui demanda d'ouvrir son livre à la page des « GUE ». Surprise: plus de page des « GUE » ! Benoit, interrogé, soulagé, répondit:
« C'est le vent de la Cassière qui a arraché la page des « GUE ». Oh joli vent d'une lointaine enfance, c'était en 1914 ! »

## 2. Le château




Ce château est très ancien puisqu'il existait probablement déjà à la fin du 13e siècle. Il avait été bâti en carrons (briques) et devait avoir belle allure depuis le vallon. Mais il a été grandement transformé par les propriétaires successifs des 19e et 20e siècle.
Il appartient aujourd'hui au comité d'entreprise d'EDF et accueille des colonies d'enfants, des touristes, et aussi des séminaires, mariages ou expositions.

Les seigneurs De Crues y sont arrivés en 1624 et leurs descendants y restèrent jusqu'en 1828. Le dernier seigneur Pierre François Dubreuil de Crues fut condamné à mort et exécuté à Lyon en 1793 pour ses activités contre la Révolution française.

Les parties les plus anciennes du château sont sa façade Nord et la tour qu'on aperçoit depuis le portail d'entrée du Domaine de Sainte-Croix.

## 3. Le vieux mûrier

Ce très ancien mûrier illustre la proximité de l'industrie lyonnaise de la soie. Le fil de soie naturelle était fait en dévidant les cocons réalisés par des chenilles appelées « vers à soie ». L'élevage de ces derniers était externalisé dans les campagnes des environs de Lyon (Ardèche, Bugey…).
Les vers à soie se nourrissaient des feuilles des mûriers comme celui-ci et comme ceux que vous avez peut-être observés en passant devant le lieu-dit La Poterie. La durée de vie d'un mûrier peut aller jusqu'à 150 ans ! Celui-ci n'en est sans doute pas loin…



## 4. L'étang de Botte



Au 19e siècle, il y avait 13 étangs sur le territoire de Sainte-Croix, contre seulement 2 aujourd'hui (l'étang de Botte, qui n'est presque plus en eau, et l'étang du Bois-Mayet, situé sur le plateau ouest).
Les étangs de la Dombes sont essentiellement le résultat du travail des hommes qui dès le 11e siècle ont utilisé les terres argileuses imperméables pour créer les premiers viviers à poissons (qui attirent les canards colverts, les hérons, les cigognes, les grues...).
Les étangs sont mis en eau pendant 3 ou 4 ans (évolage), puis asséchés une année (assol) pour cultiver des céréales. Ils constituent entre eux une chaine grâce à des systèmes de biefs (canaux) et de thous (écluses) par lesquels l'étang supérieur vient remplir les étangs inférieurs.
L'assèchement des étangs de la Dombes tend à s'intensifier depuis quelques décennies sous l'effet de difficultés économiques et du dérèglement climatique.

## 5. Le bois de Botte (et les forêts de Sainte-Croix)




La très ancienne carte de Cassini (1758) montre l'importance des bois sur le territoire de Sainte-Croix. On y observe bien comment les défrichements effectués par les paysans et les moines de Cossieux ont façonné le paysage aux temps anciens.
Le bois de Botte est l'un des plus grands de la commune; il s'étend depuis l'étang de Botte jusqu'à la route de Montluel, dans le vallon. Il est essentiellement constitué de bouleaux, d'acacias, de chênes, ... Ce bois abrite, l'hiver, de nombreuses espèces de batraciens et amphibiens qui hibernent et qui, chaque printemps, traversent la chaussée pour aller se reproduire dans l'étang.
Le bois Vavre et le bois du Morion, également situés sur le plateau Est, sont aussi très étendus.

## 6. Le hameau des Denières (fermes et puits)



Sainte-Croix fut de long temps une commune essentiellement rurale dont la majeure partie de la population résidait sur les plateaux qui entourent le vallon de la Sereine.
Le lieu-dit des Denières fut habité à partir du 18e siècle et comptait de nombreuses fermes au 19e. La plupart d'entre elles avaient leur propre puits, mais il existait aussi des puits de quartier, tel celui qu'on peut voir encore sur une propriété pas loin du quartier de la Botte Noire (photo).
Certains de ces puits avaient une profondeur de plus de 40 mètres pour pouvoir remonter l'eau de la nappe phréatique. En été, ils pouvaient aussi servir de réfrigérateur pour conserver le beurre que l'on descendait dans un seau !
Chaque ferme avait aussi sa « botasse » (mare) où l'on faisait la lessive lorsque l'on n'avait pas le temps de descendre au lavoir du village.
L'adduction d'eau n'est arrivée à Sainte-Croix qu'en 1968.

## 7. Le GAEC du Lanchet (et le maraichage local)



Ce GAEC (Groupement Agricole d'Exploitation en Commun), dont on aperçoit les serres depuis la Route Neuve , pratique une « agriculture raisonnée » : engrais naturels, désherbage mécanique, utilisation d'insectes pollinisateurs ou prédateurs... Ses productions de légumes de saison rencontrent un grand succès, que ce soit en vente directe à la ferme, ou en magasins de producteurs locaux.

## 8. La croix de la Tuilerie




L'origine de cette croix n'est pas connue.
Quant au toponyme « Tuilerie », il est lié à la présence de cet artisanat, remontant sans doute au Moyen-Age. Les carrons (briques savoyardes) qui ont servi à construire le château proche ont pu être fabriqués en ce lieu.
Sainte-Croix a compté autrefois de nombreuses tuileries dont la plupart se trouvaient sur le plateau Ouest. Pour fabriquer des briques et des tuiles, on avait besoin d'argile pour la matière première, de bois pour alimenter les fours de cuisson, et de vent pour le séchage. Il y avait tout cela à Sainte-Croix !
La dernière tuilerie de la commune fut la tuilerie du Grillet (photo) qui ferma vers 1925.



Vous pourriez revenir dans le village par la route du Creux Dolens, mais celle-ci est assez dangereuse , surtout avec des enfants. Remontez plutôt la route de la Poterie sur 250 mètres puis reprenez à droite le chemin de la Cassière pour trouver votre dernière étape, la fameuse chapelle de l'ancienne église, Sancte Crucis ! Brrrrr....

## 9. La chapelle des seigneurs de Crues



Située dans le vieux cimetière, cette chapelle est le seul vestige qui reste d'une ancienne église détruite en 1891 et qui occupait tout l'espace du cimetière ancien.
C'est la chapelle des seigneurs de Crues, qui régnèrent sur Sainte-Croix de 1624 à 1822. Leur château était situé juste au-dessus. Certaines personnes disaient qu'un souterrain reliait l'une à l'autre, mais cela n'a jamais été vérifié ! Il se dit aussi que Camille de Crues serait enterré sous la pierre tombale contenue dans la chapelle et que son squelette s'y trouve encore !
L'édifice a été récemment restaurée par les soins de l'Association pour la sauvegarde du patrimoine de Sainte-Croix et grâce aux dons de nombreux habitants.

# PLAN POUR REALISER LE PARCOURS

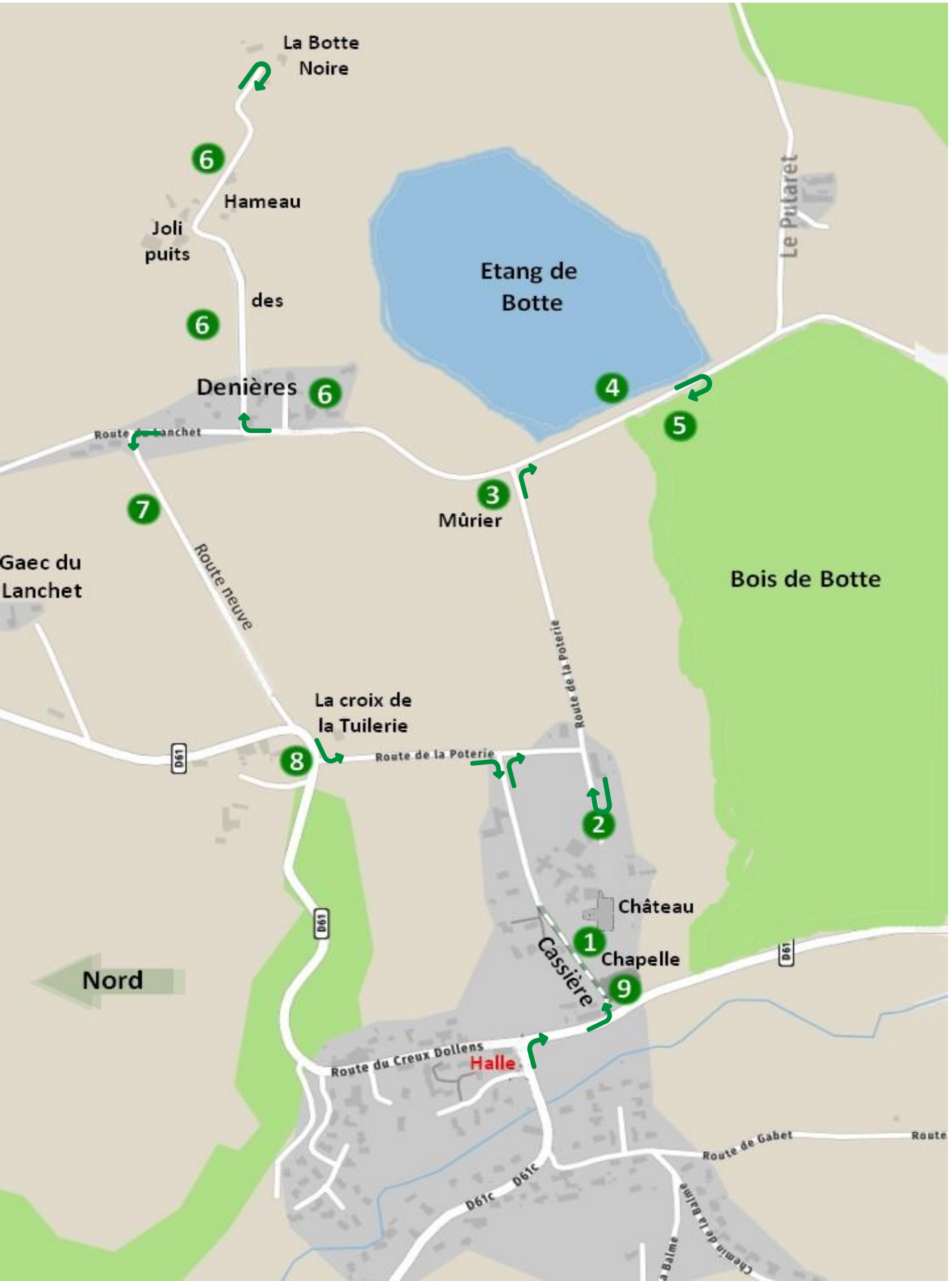

# QUELQUES QUESTIONS AU FIL DES ETAPES…

1. LE SENTIER DE LA CASSIERE

→ Un certain nombre de rigoles en béton sont installées dans la largeur du sentier. Elles servent à évacuer les eaux de ruissellement vers le fossé et ainsi éviter le ravinement. Combien en dénombrez-vous ? ……

→ Estimez quel est le dénivelé de ce sentier depuis son départ au niveau du cimetière jusqu'à son arrivée dans le lotissement (à 5 m près) ? ……

2. LE CHÂTEAU (et le Domaine de Sainte-Croix)

→ Combien de petites meurtrières en forme de croix apercevez-vous sur la tour la plus ancienne du château ? ……

→ A quoi servent les deux pointes métalliques que l'on voit sur le toit de cette tour ? ……

3. LE VIEUX MÛRIER

→ Evaluez la circonférence du tronc de ce mûrier (à 25 cm près) :

……

→ Avec quoi nourrissait-on les vers à soie dont les cocons permettaient de fabriquer les fils de soie naturelle ? ……

4. L'ETANG DE BOTTE

→ Citez trois oiseaux échassiers susceptibles de venir se nourrir dans cet étang : ……

→ A quel moment de l'année, les amphibiens quittent-ils le bois de Botte pour aller se reproduire dans l'étang ? ……

5. LE BOIS DE BOTTE

→ Quelles sont les principales essences d'arbres que vous observez à l'orée de ce bois ? ……

→ Citez au moins trois espèces d'amphibiens qui se réfugient dans ce bois pour hiberner : ……

……

Astuce : lisez le panneau de la LPO présent sur place

## QUELQUES QUESTIONS AU FIL DES ETAPES (suite et fin)

6. LE HAMEAU DES DENIERES

→ Combien de puits peut-on voir dans l'ensemble du hameau, depuis l'extérieur des propriétés ? .....

→ En s'approchant du hameau de la Botte Noire, on peut observer la ferme du Morion, au nord, au-delà des pâturages où paissent des animaux. Quels animaux y élève-t-on ? .....

7. LES SERRES DU LANCHET

→ Quel est le métier pratiqué par les exploitants de ces serres ?

.....

→ En « agriculture raisonnée », qu'utilise-t-on pour éviter le recours aux insecticides ? .....

8. LE QUARTIER DE LA TUILERIE

→ Petite révision de notre premier jeu de piste ! Ici se termine la route du « Creux Dolens ». Que signifie ce nom provenant du latin ?

.....

→ Avec quel matériau étaient fabriqués les carrons dans les tuileries ?

.....

9. LA CHAPELLE DES SEIGNEURS DE CRUES

→ Plusieurs dates sont gravées sur les moulures de couleur ocre entourant la porte de la chapelle. Quelle est la plus ancienne de ces dates ?

.....

→ Comment s'est éteinte la lignée des Seigneurs de Crues ?

.....

**Bravo !! Vous avez fini le parcours.**

**Si vous le voulez, comptez votre nombre de réponses exactes →** / 18

Ce jeu est proposé et offert par l'association **Comm'Une Sereine** de Sainte-Croix.
A retrouver sur le web à l'adresse : www.commune-sereine.fr
Utilisation commerciale non autorisée par l'association.